



Suchen

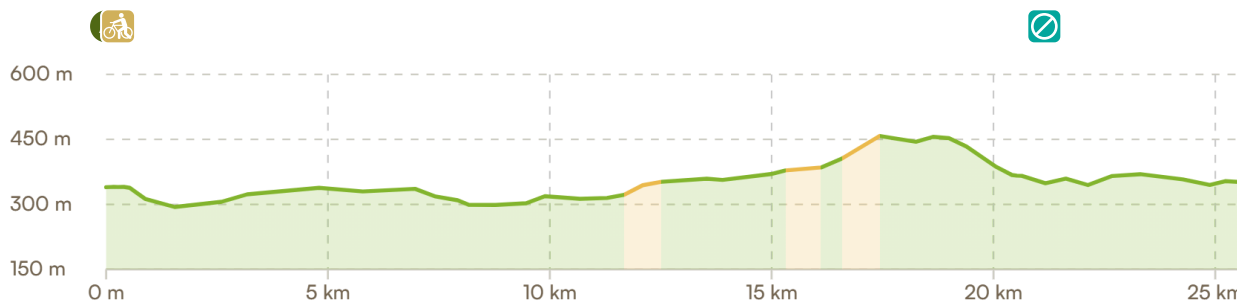


www.komoot.com/de-de/tour/2871073316

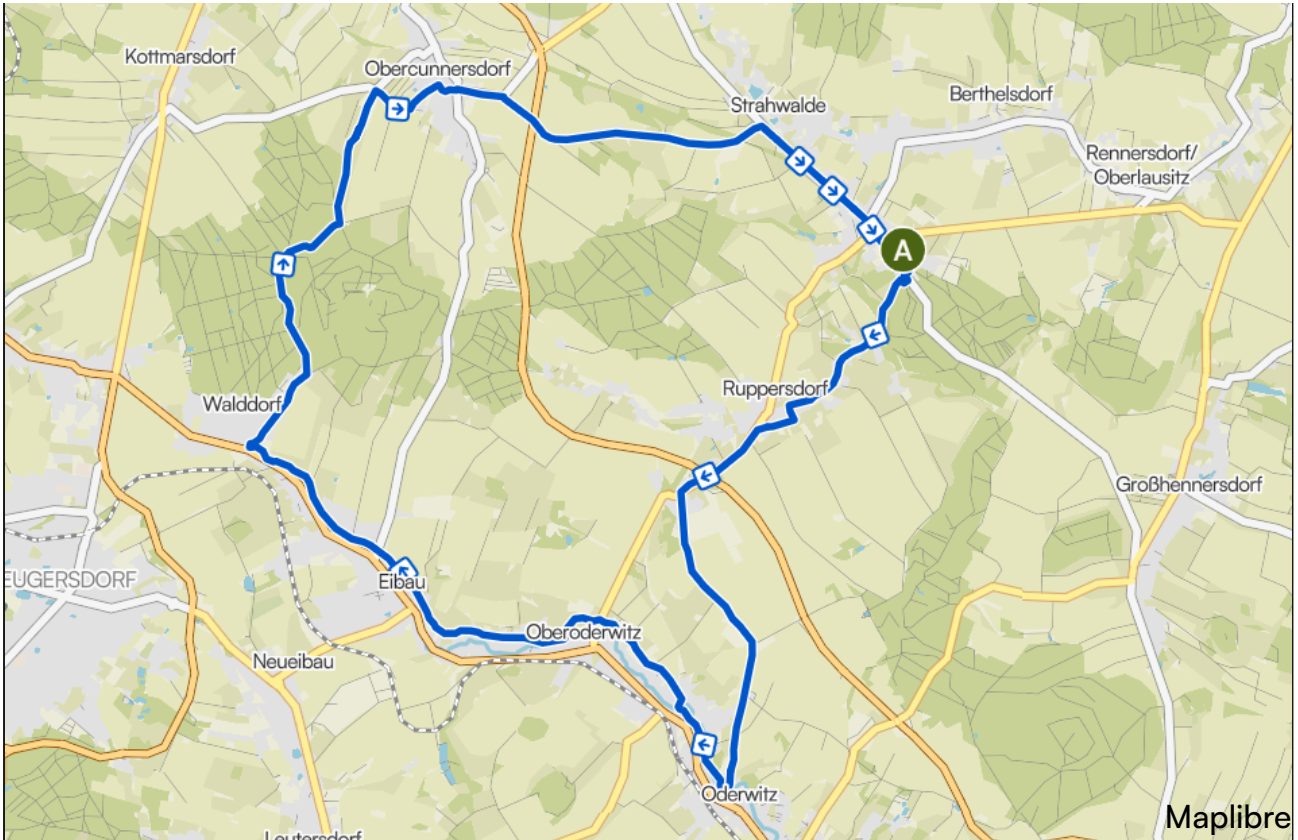


Profitour, 28,7km, Herrnhut-Ruppersdorf-Oderwitz-Walddorf-Obercunnersdorf-Strahwalde-Herrnhut

🕒 01:54 · ↔ 28,4 km · 🌀 14,9 km/h · ↗ 300 m · ↘ 290 m



▲ **Höchster Punkt** (460 m) ▼ **Tiefster Punkt** (290 m)



1. Am Startpunkt in Richtung Südosten

für 68 m — gesamt 68 m



2. Scharf links und Nebenstraße folgen.

für 49 m — gesamt 118 m



3. Rechts und Weg folgen.

für 30 m — gesamt 149 m



4. Scharf links und Weg folgen.

für 173 m — gesamt 323 m



5. Links und Weg folgen.

für 22 m — gesamt 345 m



6. Rechts und Weg folgen.

für 56 m — gesamt 402 m



7. Links auf Zittauer Straße, K 8610.

für 73 m — gesamt 475 m



8. Rechts auf Fahrradweg.


für 57 m — gesamt 532 m





9. Rechts und Fahrradweg folgen.


für 54 m — gesamt 587 m





-  **11. Geradeaus auf Untere Dorfstraße.**
für 658 m — gesamt 2,11 km


-  **12. An der Gabelung links rechts halten und Untere Dorfstraße folgen.**
für 563 m — gesamt 2,68 km


-  **13. Links auf Querweg.**
für 183 m — gesamt 2,86 km


-  **14. Rechts auf Großhennersdorfer Straße.**
für 438 m — gesamt 3,30 km


-  **15. Links auf Fahrradweg.**
für 1,02 km — gesamt 4,32 km


-  **16. Links auf Oderwitzer Straße, S 144.**
für 129 m — gesamt 4,45 km


-  **17. Links auf Birkmühlstraße.**
für 434 m — gesamt 4,89 km


-  **18. Geradeaus auf Mittelweg.**
für 2,07 km — gesamt 6,96 km


-  **19. Geradeaus auf Birkmühlstraße.**
für 1,21 km — gesamt 8,17 km


-  **20. Rechts auf Dorfstraße.**
für 95 m — gesamt 8,27 km


-  **21. Leicht rechts und Dorfstraße folgen.**
für 584 m — gesamt 8,85 km


-  **22. Leicht rechts und Dorfstraße folgen.**
für 473 m — gesamt 9,32 km

-  **23. Leicht links und Dorfstraße folgen.**
für 79 m — gesamt 9,40 km

-  **24. Rechts auf An der Gärtnerei.**
für 96 m — gesamt 9,50 km

-  **25. Links auf Hintere Dorfstraße.**
für 1,90 km — gesamt 11,4 km

-  **26. Rechts auf Dorfstraße.**
für 223 m — gesamt 11,6 km

-  **27. Geradeaus auf Berggasse.**
für 43 m — gesamt 11,7 km



29. Leicht links auf Langer Garten.

für 224 m — gesamt 12,0 km



30. Geradeaus und Langer Garten folgen.

für 1,85 km — gesamt 13,9 km



31. An der Gabelung links halten auf Jahnstraße.

für 985 m — gesamt 14,9 km



32. An der Gabelung links halten und Jahnstraße folgen.

für 930 m — gesamt 15,8 km



33. Rechts auf Walddorfer Weg.

für 6 m — gesamt 15,8 km



34. An der Gabelung links halten und Walddorfer Weg folgen.

für 259 m — gesamt 16,1 km



35. Rechts auf Lange Gasse.

für 44 m — gesamt 16,1 km



36. Rechts und Lange Gasse folgen.

für 1,04 km — gesamt 17,2 km



37. An der Gabelung links halten auf Bierweg.

für 191 m — gesamt 17,4 km



38. An der Gabelung links halten und Bierweg folgen.

für 43 m — gesamt 17,4 km



39. An der Gabelung links halten auf Bergweg.

für 28 m — gesamt 17,4 km



40. Geradeaus auf Nebenstraße.

für 171 m — gesamt 17,6 km



41. An der Gabelung links halten und Weg folgen.

für 550 m — gesamt 18,2 km



42. Leicht rechts auf Popelweg.

für 434 m — gesamt 18,6 km



43. An der Gabelung links rechts halten auf Buchbornweg.

für 44 m — gesamt 18,6 km



44. Geradeaus und Buchbornweg folgen.

für 753 m — gesamt 19,4 km



45. Links auf Weg.

für 201 m — gesamt 19,6 km



47. Turn around und Weg folgen.

für 110 m — gesamt 20,6 km



48. Turn around und Weg folgen.

für 482 m — gesamt 21,1 km



49. Geradeaus und Nebenstraße folgen.

für 99 m — gesamt 21,2 km



50. Rechts und Weg folgen.

für 472 m — gesamt 21,7 km



51. Links auf Heimstraße.

für 435 m — gesamt 22,1 km



52. Rechts auf Hauptstraße.

für 113 m — gesamt 22,2 km



53. An der Gabelung links halten auf Strahwalder Straße.

für 131 m — gesamt 22,4 km



54. Links auf Hintere Dorfstraße, K 8671.

für 12 m — gesamt 22,4 km



55. Rechts auf An der Siedlung, K 8672.

für 536 m — gesamt 22,9 km



56. Rechts auf An der Siedlung.

für 3,19 km — gesamt 26,1 km



57. Rechts auf Löbauer Straße, K 8610.

für 228 m — gesamt 26,3 km



58. Rechts auf Nebenstraße.

für 8 m — gesamt 26,4 km



59. Links und Fahrradweg folgen.

für 372 m — gesamt 26,7 km



60. Links und Nebenstraße folgen.

für 6 m — gesamt 26,7 km



61. Rechts auf Löbauer Straße, K 8610.

für 1,41 km — gesamt 28,1 km



62. Links auf Zinzendorfplatz, S 144.

für 50 m — gesamt 28,2 km



63. Rechts auf Zinzendorfplatz.

für 47 m — gesamt 28,2 km



65. Rechts auf Nebenstraße.

für 49 m — gesamt 28,4 km